



FICHA TÉCNICA REFERENCIAL DE PUNTO CRÍTICO PARA EL MANTENIMIENTO DE CAUCE, EN EL SECTOR PIEDRA  
NEGRA, DISTRITO DE PAIMAS, PROVINCIA AYABACA, DEPARTAMENTO DE PIURA

FTR-MC-PREV N° 0101-2025-ANA-AAA-JZ-ALA.SL

PROPUESTA DE LA ACTIVIDAD: LIMPIEZA, DESCOLMATACIÓN Y CONFROMACION DE BORDOS CON MATERIAL PROPIO DEL CAUCE DEL RIO  
QUIROZ, SECTOR PIEDRA NEGRA, DISTRITO DE PAIMAS, PROVINCIA AYABACA, DEPARTAMENTO DE PIURA

1. UBICACIÓN:

AAA JEQUETEPEQUE-ZARUMILLA ALA SAN LORENZO Fecha 6/10/2025

1.1. Ubicación política

Departamento PIURA Provincia AYABACA Distrito PAIMAS Sector PIEDRA NEGRA

1.2. Ubicación hidrográfica

Unidad hidrográfica CUENCA CHIRA Cuerpo de agua RIO QUIROZ

1.3. Ubicación geográfica - Coordenadas UTM (Datum: WGS 84)

	Inicial			Final			Margen	Observación
	Norte (Y):	Este (X):	Zona	Norte (Y):	Este (X):	Zona		
TRAMO	9,488,833.00	608,835.00	17 M	9,489,380.00	607,402.00	17M	AMBAS	

2.- EVALUACIÓN DE LA ZONA EXPUESTA A INUNDACIONES::

2.1.- TIPO DE PELIGRO

inundacion flujo de detritos erosión fluvial x

2.2. NIVEL DE PELIGRO

Alto x Muy Alto

2.3.- GEOLOGÍA

En la zona de estudio existen formaciones estratigráficas que van desde el Precámbrico hasta el Cuaternario. La secuencia geocronológica comprende rocas metamórficas, sedimentario-volcánicas y sedimentos inconsolidados. Las rocas metamórficas están conformadas por esquistos, filitas, pizarras y cuarcitas, de edad Precámbrica y Paleozoica; las rocas sedimentaria-volcánicas están conformadas por lutitas, calizas y potentes secuencias de andesitas, tufos y dacitas, de edad Triásica-Jurásica, Cretácea (principalmente) y Terciaria. Por último, los sedimentos inconsolidados están conformados por depósitos morrénicos y fluvio-aluviales del Cuaternario. Las rocas ígneas intrusivas corresponden al Batolito Andino Costanero, siendo de tipo granodiorítico. Entre los depósitos no metálicos más significativos se tienen las pequeñas vetas de Baritina (algunas parcialmente explotadas) del sector Corrales; se cuenta también con materiales cerámicos (arcillas) y depósitos calcáreos. Los materiales de construcción pueden considerarse abundantes; están conformados por arenas, gravas y piedras corrientes del cauce del río Quiroz y por diversos materiales rocosos, principalmente andesitas, tufos, cuarcitas, granodioritas, etc. utilizables también para ornamentación.

Gravoso	70%	Arenas	25%	Limo y arcillas	5%
Gravoso( Mayores a 2 mm), Arenoso( 2 mm - 0.1 mm). y Arcilloso( menores de 0.1 mm)					

Geodinamica externa:

Lluvias:

En la zona de estudio la actividad pluvial, en condiciones normales afecta relativamente sin embargo; en eventos extraordinarios como el Fenómeno El Niño, la periódica intensidad pluvial causa daños debido al volumen de precipitaciones, la velocidad de escorrentía, superficie de drenaje y caudal de microcuencas.

Erosion Pluvial:

La colmatación de los lechos de los ríos y quebradas, disminuyen las áreas hidráulicas de las secciones transversales de los ríos y quebradas; generando las condiciones, para que las áreas colindantes con estos cursos de agua sufran inundaciones; o que particularmente se hace más crítico, ante eventos de caudales máximos o de carácter extraordinario, que indudablemente acontecen en la eventualidad de un Fenómeno El Niño, pronosticado para los periodos 1973 - 1991.



#### Inundaciones:

Se tiene registro de inundaciones en el año 2018, que originaron considerables daños a los habitantes del sector Piedra Negra, inundación que causó pérdida de pérdidas materiales, destrucción infraestructura hidráulica, socabacion y pérdida de terrenos agrícolas en producción y de infraestructura de servicios.

#### 2.4.- HIDROLOGÍA

Existe una estación pluviométrica que registra los caudales en épocas de avenida, entre los meses Diciembre - Abril, en el río Quiroz, se puede inferir un caudal de máximas avenidas de 750.0 m<sup>3</sup>/s según datos históricos

#### 2.5.- ELEMENTOS EXPUESTOS:

DESCRIPCIÓN	CANT.	UNIDAD	COMENTARIO
01. POBLACION AFECTADA			
02. VIVIENDAS EN RIESGO:			
03. INSTITUCION EDUCATIVA:			
04. CENTROS DE SALUD			
05. AREAS DE CULTIVO:	89	Ha.	
06. CABEZAS DE GANADO:	300		
07. INFRAESTRUCTURA DE RIEGO (Canal, Bocatoma, Reservorio, Otros)	1		canal de riego
08. INFRAESTRUCTURA VIAL (Km)			
09. INFRAESTRUCTURA DE SERVICIOS (agua y saneamiento)			
10. INFRAESTRUCTURA ELECTRICA			
11. OTROS			

#### 3.- PROPUESTA TECNICA:

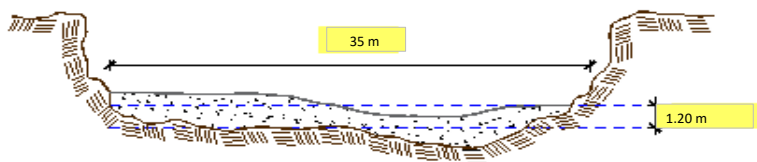
##### 3.1.- Actividades

Tipo	Unidad de medida	Cantidad	Descripción de la propuesta	Observaciones
LIMPIEZA Y DESCOLMATACIÓN	km	1.64	limpieza y descolmatacion del cauce del rio Quiroz	
CONFORMACIÓN DE BORDOS CON MATERIAL PROPIO	Km	1.64	conformacion de bordos con material propio	

#### 4.-ESQUEMA DE PROPUESTA TÉCNICA:

##### VISTA DE PERFIL

##### SECCIÓN TÍPICA DEL RÍO A DESCOLMATAR





## VISTA DE PLANTA



## 5.- IMAGEN SATELITAL DE ZONA VULNERABLE(GOOGLE EARTH)



## 6. PANEL FOTOGRÁFICO DE ZONA VULNERABLE



## 7.- PRESUPUESTO ESTIMADO:

ITEM	DESCRIPCIÓN	UND.	METRADO	PRECIO S/.	PARCIAL S/.
<b>LIMPIEZA, DESCOLMATACIÓN (L=1640.00 m)</b>					
<b>1.00</b>	<b>OBRAS PROVISIONALES</b>				<b>4,590.49</b>
1.01	CARTEL DE IDENTIFICACION DE LA ACTIVIDAD 3.60 x 4.80 m	und.	1.00	1,778.59	1,778.59
1.02	CASETA DE GUARDIANIA Y/O ALMACEN	m2	30.00	93.73	2,811.90
<b>2.00</b>	<b>TRABAJOS PRELIMINARES</b>				<b>30,053.55</b>
2.01	MOVILIZACION Y DESMOVILIZACION DE EQUIPOS Y MAQUINARIA	vje	2.00	10,021.59	20,043.18
2.02	RAMPAS DE ACCESO A LA ACTIVIDAD	m3	42.00	6.03	253.26
2.03	TRAZO Y REPLANTEO	Km	1.64	1,881.02	3,084.87
2.04	CONTROL TOPOGRAFICO	Km	1.64	2,830.63	4,642.23
<b>3.00</b>	<b>MOVIMIENTO DE TIERRAS</b>				<b>1,109,558.40</b>
3.01	LIMPIEZA Y DESCOLMATACION DE CAUCE DE RIO	m3	68,880.00	7.33	504,890.40
3.02	CONFORMACION DE BORDOS CON MATERIAL PROPIO	m3	68,880.00	7.65	526,932.00
3.03	PERFILADO Y REFINE EN TALUD DE BORDOS	m2	19,680.00	3.95	77,736.00
3.04	ELIMINACION DE MATERIAL EXCEDENTE	m3	0.00	14.49	-
<b>COSTO DIRECTO</b>					<b>1,144,202.44</b>
GASTOS GENERALES (8%CD)					91,536.19
UTILIDAD (5%CD)					
<b>SUB TOTAL</b>					<b>1,235,738.63</b>
IGV (18%)					222,432.95
<b>TOTAL</b>					<b>1,458,171.58</b>
SUPERVISIÓN (3%CD)					
FICHA DEFINITIVA					
<b>PRESUPUESTO TOTAL</b>					<b>1,458,171.58</b>

SON: UN MILLON CUATROCIENTOS CINCUENTA Y OCHO MIL CIENTO SETENTA Y UNO CON 58/100 SOLES



## 8.- CRONOGRAMA DE EJECUCIÓN

ITEM	ACTIVIDAD	DIAS	UNID.	PLAZO DE EJECUCION (DÍAS)							
				MES 01				MES 2			
				I	II	III	IV	I	II	III	IV
LIMPIEZA, DESCOLMATACIÓN (L=1640.00 m)											
1.00	TRABAJOS PROVISIONALES										
1.01	CARTEL DE IDENTIFICACION DE LA ACTIVIDAD 3.60 x 4.80 m	1.00	und.	<div></div>							
1.02	CASETA DE GUARDIANIA Y/O ALMACEN	1.00	m2	<div></div>							
2.00	TRABAJOS PRELIMINARES										
2.01	MOVILIZACION Y DESMOVILIZACION DE EQUIPOS Y MAQUINARIA	1.00	vje	<div></div>						<div></div>	
2.02	RAMPAS DE ACCESO A LA ACTIVIDAD	1.00	m3	<div></div>							
2.03	TRAZO Y REPLANTEO	6.00	km	<div></div>							
2.04	CONTROL TOPOGRAFICO	45.00	km	<div></div>							
2.05	DESIVIO DEL RIO	3.00	m	<div></div>							
3.00	MOVIMIENTO DE TIERRAS										
3.01	LIMPIEZA Y DESCOLMATACION DE CAUCE DE RIO	35.00	m3	<div></div>							
3.02	CONFORMACIONDE BORDO CON MATERIAL PROPIO	10.00	m3					<div></div>	<div></div>		
3.03	PERFILADO Y REFINE EN TALUD DE BORDO	15.00	m2					<div></div>	<div></div>		
3.04	ELIMINACION DE MATERIAL EXCEDENTE	10.00	m3								

### ACTIVIDADES A REALIZAR PARA EL CUMPLIMIENTO DE LA OBRA

ITEM	ACTIVIDADES	MES 1		MES 2	
		15	30	15	30
1	CONTRATACION				
2	EJECUCION				
3	SUPERVISION				
4	SEGUIMIENTO				
5	LIQUIDACION				

Fecha de elaboración de la ficha:

6/10/2025

#### NOTA:

\* LA PRESENTE FICHA TÉCNICA REFERENCIAL DE PREVENCIÓN PARA LIMPIEZA, DESCOLMATACIÓN Y CONFORMACION DE BORDOS CON MATERIAL PROPIO EN CAUCES EN RÍOS Y QUEBRADAS, CONTIENE INFORMACION REFERENCIAL RESPECTO AL PRESUPUESTO, METRADOS, COSTOS UNITARIOS E INSUMOS; DEBIENDO SER LA FICHA TECNICA DEFINITIVA LA QUE ESTABLEZCA EL PRESUPUESTO DE LA ACTIVIDAD.

\* LA PROPUESTA TECNICA ES REFERENCIAL Y PUEDE VARIAR DE ACUERDO AL ESTUDIO DE LA FICHA TECNICA DEFINITIVA



PERÚ

**PRESUPUESTO REFERENCIAL DE LA ACTIVIDAD**

**Presupuesto:** LIMPIEZA, DESCOLMATACIÓN Y CONFROMACION DE BORDOS CON MATERIAL PROPIO DEL CAUCE DEL RIO QUIROZ, SECTOR PIEDRA NEGRA, DISTRITO DE PAIMAS, PROVINCIA AYABACA, DEPARTAMENTO DE PIURA

**Lugar:** SECTOR PIEDRA NEGRA, DISTRITO DE PAIMAS, PROVINCIA AYABACA, DEPARTAMENTO DE PIURA

**Fecha :** 6/10/2025

ITEM	DESCRIPCIÓN	UND.	METRADO	PRECIO S/.	PARCIAL S/.
<b>LIMPIEZA, DESCOLMATACIÓN (L=1640.00 m)</b>					
<b>1.00</b>	<b>OBRAS PROVISIONALES</b>				<b>4,590.49</b>
1.01	CARTEL DE IDENTIFICACION DE LA ACTIVIDAD 3.60 x 4.80 m	und.	1.00	1,778.59	1,778.59
1.02	CASETA DE GUARDIANA Y/O ALMACEN	m2	30.00	93.73	2,811.90
<b>2.00</b>	<b>TRABAJOS PRELIMINARES</b>				<b>30,053.55</b>
2.01	MOVILIZACION Y DESMOVILIZACION DE EQUIPOS Y MAQUINARIA	vje	2.00	10,021.59	20,043.18
2.02	RAMPAS DE ACCESO A LA ACTIVIDAD	m3	42.00	6.03	253.26
2.03	TRAZO Y REPLANTEO	Km	1.64	1,881.02	3,084.87
2.04	CONTROL TOPOGRAFICO	Km	1.64	2,830.63	4,642.23
<b>3.00</b>	<b>MOVIMIENTO DE TIERRAS</b>				<b>1,109,558.40</b>
3.01	LIMPIEZA Y DESCOLMATACION DE CAUCE DE RIO	m3	68,880.00	7.33	504,890.40
3.02	CONFORMACION DE BORDOS CON MATERIAL PROPIO	m3	68,880.00	7.65	526,932.00
3.03	PERFILADO Y REFINE EN TALUD DE BORDOS	m2	19,680.00	3.95	77,736.00
3.04	ELIMINACION DE MATERIAL EXCEDENTE	m3	0.00	14.49	-
<b>COSTO DIRECTO</b>					<b>1,144,202.44</b>
GASTOS GENERALES (8%CD)					91,536.19
UTILIDAD (5%CD)					
<b>SUB TOTAL</b>					<b>1,235,738.63</b>
IGV (18%)					222,432.95
<b>TOTAL</b>					<b>1,458,171.58</b>
SUPERVISIÓN (3%CD)					
FICHA DEFINITIVA					
<b>PRESUPUESTO TOTAL</b>					<b>1,458,171.58</b>

**SON: UN MILLON CUATROCIENTOS CINCUENTA Y OCHO MIL CIENTO SETENTA Y UNO CON 58/100 SOLES**

**NOTA: EL PRESUPUESTO ES REFERENCIAL, DEBIENDO SER EL INFORME FINAL EL QUE ESTABLEZCA EL PRESUPUESTO FINAL DE LA ACTIVIDAD U OBRA**



### PLANILLA GENERAL DE METRADOS REFERENCIAL DE LA ACTIVIDAD

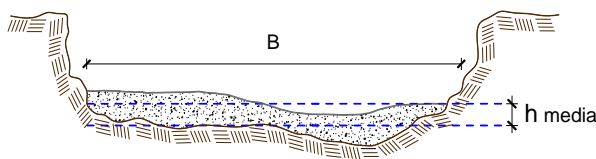
**Proyecto:** LIMPIEZA, DESCOLMATACIÓN Y CONFROMACION DE BORDOS CON MATERIAL PROPIO DEL CAUCE DEL RIO QUIROZ, SECTOR PIEDRA NEGRA, DISTRITO DE PAIMAS, PROVINCIA AYABACA, DEPARTAMENTO DE PIURA

**Ubicación:** SECTOR PIEDRA NEGRA, DISTRITO DE PAIMAS, PROVINCIA AYABACA, DEPARTAMENTO DE PIURA

**Fecha :** 6/10/2025

Item	Descripción	Unid.	Nro veces	Dimensiones			Parcial	Total
				Largo	Ancho	Altura		
LIMPIEZA, DESCOLMATACIÓN (L=1640.00 m)								
1.00	TRABAJOS PROVISIONALES							
1.01	CARTEL DE IDENTIFICACION DE LA ACTIVIDAD 3.60 x 4.80 m	und.	1.00				1.00	1.00
1.02	CASETA DE GUARDIANIA Y/O ALMACEN	m2	1.00	6.00	5.00		30.00	30.00
2.00	TRABAJOS PRELIMINARES							
2.01	MOVILIZACION Y DESMOVILIZACION DE EQUIPOS Y MAQUINARIA	vje	2.00				2.00	2.00
2.02	RAMPAS DE ACCESO A LA ACTIVIDAD	m3						42.00
			1.00	10.00	4.20	1.00	42.00	
2.03	TRAZO Y REPLANTEO	Km	1.00				1.64	1.64
	Descolmatacion			1,640.00				
	Enrocado			0.00				
2.04	CONTROL TOPOGRAFICO	KM	1.00				1.64	1.64
	Descolmatacion			1,640.00				
	Enrocado			0.00				
2.05	DESUDIO DEL RIO	M	1.00	100.00			100.00	100.00
1.03	MOVIMIENTO DE TIERRAS							
01.03.01	LIMPIEZA Y DESCOLMATACIÓN DEL CAUCE	m3	1.00	1,640.0	35.00	1.20	68,880.00	68,880.00
01.03.02	CONFORMACIÓN DE BORDOS CON MATERIAL PROPIO	m3	2.00	1,640.0	7.00	3.00	68,880.00	68,880.00
SON: CUATROCIE	PERFILADO Y REFINE EN TALUD DE BORDOS	m2	2.00	1,640.0	6.00		19,680.00	19,680.00
01.03.04	ELIMINACIÓN DE MATERIAL EXCEDENTE	m3	1.00	esp=	10%		-	

#### DIMENSIONES DE



h media = 1.20 m  
 B = 35.0 m

NOTA: LOS METRADOS SON REFERENCIALES, DEBIENDO SER EL INFORME FINAL LA QUE ESTABLEZCA LOS VALORES FINALES, DE ACUERDO AL PLANTEAMIENTO ESTRUCTURAL



### Análisis de precios unitarios Referencial de la Actividad

#### LIMPIEZA, DESCOLMATACIÓN Y CONFROMACION DE BORDOS CON MATERIAL PROPIO DEL CAUCE DEL RIO QUIROZ, SECTOR PIEDRA NEGRA, DISTRITO DE PAIMAS, PROVINCIA AYABACA, DEPARTAMENTO DE PIURA

Partida	<b>01.01</b>		<b>CASETA DE GUARDIANIA Y/O ALMACEN</b>				
Rendimiento	<b>m2/DIA</b>	<b>20.0000</b>		<b>EQ. 20.0000</b>		Costo unitario directo por : m2	<b>93.73</b>
<b>Código</b>	<b>Descripción Recurso</b>	<b>Unidad</b>	<b>Cuadrilla</b>	<b>Cantidad</b>	<b>Precio S/.</b>	<b>Parcial S/.</b>	
	<b>Mano de Obra</b>						
0101010003	OPERARIO	hh	1.0000	0.4000	28.46	11.38	
0101010004	OFICIAL	hh	1.0000	0.4000	22.40	8.96	
0101010005	PEON	hh	1.0000	0.4000	20.29	8.12	
						<b>28.46</b>	
	<b>Materiales</b>						
02041200010005	CLAVOS PARA MADERA CON CABEZA DE kg			0.2500	7.25	1.81	
0204180008	CALAMINA GALVANIZADA e=0.14 mm	m2		0.8000	9.60	7.68	
0231010001	MADERA TORNILLO	p2		6.0000	7.00	42.00	
02310500010007	TRIPLAY LUPUNA E= 6 mm	m2		0.7500	17.24	12.93	
						<b>64.42</b>	
	<b>Equipos</b>						
0301010006	HERRAMIENTAS MANUALES	%mo		3.0000	28.46	0.85	
						<b>0.85</b>	
Partida	<b>01.02</b>		<b>CARTEL DE IDENTIFICACION DE ACTIVIDAD</b>				
Rendimiento	<b>und/DIA</b>	<b>1.0000</b>		<b>EQ. 1.0000</b>		Costo unitario directo por : und	<b>1,778.59</b>
<b>Código</b>	<b>Descripción Recurso</b>	<b>Unidad</b>	<b>Cuadrilla</b>	<b>Cantidad</b>	<b>Precio S/.</b>	<b>Parcial S/.</b>	
	<b>Mano de Obra</b>						
0101010003	OPERARIO	hh	1.0000	8.0000	28.46	227.68	
101010004	PEON	hh	2.0000	16.0000	20.29	324.64	
						<b>552.32</b>	
	<b>Materiales</b>						
02041200010009	CLAVOS PARA MADERA CON CABEZA DE kg			2.0000	7.25	14.50	
0207030001	HORMIGON	m3		0.4800	40.00	19.20	
0213010001	CEMENTO PORTLAND TIPO I (42.5 kg)	bol		1.2000	30.00	36.00	
0231010001	MADERA TORNILLO	p2		70.0000	7.00	490.00	
02901500260004	GIGANTOGRAFIA SEGUN DISEÑO	und		1.0000	650.00	10.00	
						<b>1,209.70</b>	
	<b>Equipos</b>						
0301010006	HERRAMIENTAS MANUALES	%mo		3.0000	552.32	16.57	
						<b>16.57</b>	
Partida	<b>02.01</b>		<b>MOVILIZACION Y DESMOVILIZACION DE MAQUINARIAS Y EQUIPOS</b>				
Rendimiento	<b>glb/DIA</b>	<b>1.0000</b>		<b>EQ. 1.0000</b>		Costo unitario directo por : glb	<b>10,021.59</b>
<b>Código</b>	<b>Descripción Recurso</b>	<b>Unidad</b>	<b>Cuadrilla</b>	<b>Cantidad</b>	<b>Precio S/.</b>	<b>Parcial S/.</b>	
	<b>Mano de Obra</b>						
0101010005	PEON	hh	6.0000	48.0000	20.29	973.92	
						<b>973.92</b>	
	<b>Equipos</b>						
0301010006	HERRAMIENTAS MANUALES	%mo		3.0000	973.92	29.22	
03012200010004	CAMION PLATAFORMA 4 x 6 300 HP 19 t hm		0.7500	6.0000	452.00	2,712.00	
0301220011	CAMION SEMI TRAYLER 6 x4 330 HP 35 T hm		1.8750	15.0000	420.43	6,306.45	
						<b>9,047.67</b>	





Partida	<b>02.03</b>	<b>RAMPAS DE ACCESO A LA ACTIVIDAD</b>				
Rendimiento	<b>m3/DIA</b>	<b>1,000.0000</b>	<b>EQ. 1,000.0000</b>	Costo unitario directo por : m3		<b>6.03</b>
<b>Código</b>	<b>Descripción Recurso</b>	<b>Unidad</b>	<b>Cuadrilla</b>	<b>Cantidad</b>	<b>Precio S/.</b>	<b>Parcial S/.</b>
<b>Mano de Obra</b>						
0101010005	PEON	hh	1.0000	0.0080	20.29	0.16
0101010010	OFICIAL (CONTROLADOR)	hh	0.1000	0.0008	22.40	0.02
						<b>0.18</b>
<b>Equipos</b>						
0301010006	HERRAMIENTAS MANUALES	%mo		3.0000	0.18	0.01
03011800020002	TRACTOR DE ORUGAS DE 300-330 HP	hm	1.0000	0.0080	729.50	5.84
						<b>5.85</b>
Partida	<b>02.04</b>	<b>TRAZO Y REPLANTEO</b>				
Rendimiento	<b>km/DIA</b>	<b>0.5000</b>	<b>EQ. 0.5000</b>	Costo unitario directo por : km		<b>1,881.02</b>
<b>Código</b>	<b>Descripción Recurso</b>	<b>Unidad</b>	<b>Cuadrilla</b>	<b>Cantidad</b>	<b>Precio S/.</b>	<b>Parcial S/.</b>
<b>Mano de Obra</b>						
0101010003	OPERARIO	hh	0.1000	1.6000	28.46	45.54
0101010005	PEON	hh	0.5000	8.0000	20.29	162.32
0101030000	TOPOGRAFO	hh	1.0000	16.0000	29.42	470.72
01010300030003	AYUDANTE DE TOPOGRAFIA	hh	0.5000	8.0000	22.40	179.20
						<b>857.78</b>
<b>Materiales</b>						
02040300010043	FIERRO 3/8"	var		0.5000	22.30	11.15
0213010001	CEMENTO PORTLAND TIPO I (42.5 kg)	bol		3.6000	30.00	108.00
02130300010003	YESO BOLSA 25 kg	bol		3.0000	20.00	60.00
0231040001	ESTACAS DE MADERA	und		50.0000	4.65	232.50
0240020001	PINTURA ESMALTE	gal		0.3500	60.17	21.06
						<b>432.71</b>
<b>Equipos</b>						
0301000014	MIRAS	día	2.0000	4.0000	17.36	69.44
0301000015	JALONES	día	4.0000	8.0000	14.96	119.68
0301000022	ESTACION TOTAL	he	1.0000	16.0000	23.48	375.68
0301010006	HERRAMIENTAS MANUALES	%mo		3.0000	857.78	25.73
						<b>590.53</b>
Partida	<b>02.05</b>	<b>CONTROL TOPOGRAFICO</b>				
Rendimiento	<b>km/DIA</b>	<b>0.2000</b>	<b>EQ. 0.2000</b>	Costo unitario directo por : km		<b>2,830.63</b>
<b>Código</b>	<b>Descripción Recurso</b>	<b>Unidad</b>	<b>Cuadrilla</b>	<b>Cantidad</b>	<b>Precio S/.</b>	<b>Parcial S/.</b>
<b>Mano de Obra</b>						
0101010004	OFICIAL	hh	0.1000	4.0000	22.40	89.60
0101010005	PEON	hh	0.5000	20.0000	20.29	405.80
0101030000	TOPOGRAFO	hh	1.0000	40.0000	29.42	1,176.80
01010300030003	AYUDANTE DE TOPOGRAFIA	hh	0.2500	10.0000	22.40	224.00
						<b>1,896.20</b>
<b>Materiales</b>						
02130300010003	YESO BOLSA 25 kg	bol		3.0000	20.00	60.00
0231040001	ESTACAS DE MADERA	und		50.0000	4.65	232.50
0240020001	PINTURA ESMALTE	gal		0.2500	60.17	15.04
						<b>307.54</b>
<b>Equipos</b>						
0301000023	NIVEL TOPOGRAFICO	hm	1.0000	40.0000	14.25	570.00
0301010006	HERRAMIENTAS MANUALES	%mo		3.0000	1,896.20	56.89
						<b>626.89</b>



Partida	<b>02.06</b>		<b>DESVIO DE CAUCE DE RIO</b>			
Rendimiento	<b>m/DIA</b>	<b>320.0000</b>	<b>EQ. 320.0000</b>	Costo unitario directo por : m		<b>20.30</b>
<b>Código</b>	<b>Descripción Recurso</b>	<b>Unidad</b>	<b>Cuadrilla</b>	<b>Cantidad</b>	<b>Precio S/.</b>	<b>Parcial S/.</b>
<b>Mano de Obra</b>						
0101010003	OPERARIO	hh	1.0000	0.0250	28.46	0.71
0101010004	OFICIAL	hh	0.5000	0.0125	22.40	0.28
0101010005	PEON	hh	2.0000	0.0500	20.29	1.01
						<b>2.00</b>
<b>Equipos</b>						
0301010006	HERRAMIENTAS MANUALES	%mo		3.0000	2.00	0.06
03011800020002	TRACTOR DE ORUGAS DE 300-330 HP	hm	1.0000	0.0250	729.50	18.24
						<b>18.30</b>
Partida	<b>03.01</b>		<b>LIMPIEZA Y DESCOLMATACIÓN DE CAUCE DE RIO</b>			
Rendimiento	<b>m3/DIA</b>	<b>850.0000</b>	<b>EQ. 850.0000</b>	Costo unitario directo por : m3		<b>7.33</b>
<b>Código</b>	<b>Descripción Recurso</b>	<b>Unidad</b>	<b>Cuadrilla</b>	<b>Cantidad</b>	<b>Precio S/.</b>	<b>Parcial S/.</b>
<b>Mano de Obra</b>						
0101010003	OPERARIO	hh	1.0000	0.0094	28.46	0.27
0101010005	PEON	hh	1.0000	0.0094	20.29	0.19
						<b>0.46</b>
<b>Equipos</b>						
0301010006	HERRAMIENTAS MANUALES	%mo		3.0000	0.46	0.01
03011800020002	TRACTOR DE ORUGAS DE 300-330 HP	hm	1.0000	0.0094	729.50	6.86
						<b>6.87</b>
Partida	<b>03.02</b>		<b>CONFORMACION DE BORDOS C/ MAQUINARIA CON MATERIAL PROPIO</b>			
Rendimiento	<b>m3/DIA</b>	<b>810.0000</b>	<b>EQ. 810.0000</b>	Costo unitario directo por : m3		<b>7.65</b>
<b>Código</b>	<b>Descripción Recurso</b>	<b>Unidad</b>	<b>Cuadrilla</b>	<b>Cantidad</b>	<b>Precio S/.</b>	<b>Parcial S/.</b>
<b>Mano de Obra</b>						
0101010005	PEON	hh	1.0000	0.0099	20.29	0.20
0101010010	OFICIAL (CONTROLADOR)	hh	1.0000	0.0099	22.40	0.22
						<b>0.42</b>
<b>Equipos</b>						
0301010006	HERRAMIENTAS MANUALES	%mo		3.0000	0.42	0.01
03011800020002	TRACTOR DE ORUGAS DE 300-330 HP	hm	1.0000	0.0099	729.50	7.22
						<b>7.23</b>



Partida	03.04	PERFILADO Y REFINE EN TALUD DE BORDOS				
Rendimiento	m2/DIA	1,200.0000	EQ. 1,200.0000	Costo unitario directo por : m2		3.95
Código	Descripción Recurso	Unidad	Cuadrilla	Cantidad	Precio S/.	Parcial S/.
Mano de Obra						
0101010004	OFICIAL	hh	1.0000	0.0067	22.40	0.15
0101010005	PEON	hh	2.0000	0.0133	20.29	0.27
						0.42
Equipos						
0301010006	HERRAMIENTAS MANUALES	%mo		3.0000	0.42	0.01
03011700010007	EXCAVADORA SOBRE ORUGAS 170 - 250 hm		1.0000	0.0067	525.13	3.52
						3.53
Partida	03.05	ELIMINACION DE MATERIAL EXCEDENTE				
Rendimiento	m3/DIA	1,200.0000	EQ. 1,200.0000	Costo unitario directo por : m3		14.49
Código	Descripción Recurso	Unidad	Cuadrilla	Cantidad	Precio S/.	Parcial S/.
Mano de Obra						
0101010005	PEON	hh	1.0000	0.0067	20.29	0.14
0101010010	OFICIAL (CONTROLADOR)	hh	0.1000	0.0007	22.40	0.02
						0.16
Equipos						
03011600010005	CARGADOR SOBRE LLANTAS DE 200 - 250 hm		1.0000	0.0067	399.70	2.68
0301220010	CAMION VOLQUETE 6 x 4 330HP15 M3	hm	4.0000	0.0267	436.20	11.65
						14.33

**NOTA: LOS ANALISIS DE COSTOS UNITARIOS SON REFERENCIALES, DEBIENDO SER EL INFORME FINAL LA QUE DETERMINE LOS COSTOS UNITARIOS FINALES**

**PERÚ****Ministerio  
de Desarrollo Agrario  
y Riego****Precios y cantidades de recursos requeridos por propuesta referencial**

Actividad **LIMPIEZA, DESCOLMATACIÓN Y CONFROMACION DE BORDOS CON MATERIAL PROPIO DEL CAUCE DEL RIO QUIROZ, SECTOR PIEDRA NEGRA, DISTRITO DE PAIMAS, PROVINCIA AYABACA, DEPARTAMENTO DE PIURA**

Fecha **6/10/2025**

Lugar **SECTOR PIEDRA NEGRA, DISTRITO DE PAIMAS, PROVINCIA AYABACA, DEPARTAMENTO DE PIURA**

Código	Recurso	Unidad	Cantidad	Precio S/.	Parcial S/.
<b>MANO DE OBRA</b>					
0101010003	OPERARIO	hh	93.7381	28.46	2,668.00
0101010004	OFICIAL	hh	35.1984	22.40	788.44
0101010005	PEON	hh	451.8237	20.29	9,167.50
0101010010	OFICIAL (CONTROLADOR)	hh	87.7787	22.40	1,966.24
0101030000	TOPOGRAFO	hh	21.3662	29.42	628.00
01010300030003	AYUDANTE DE TOPOGRAFIA	hh	6.8677	22.40	154.00
					<b>15,372.18</b>
<b>MATERIALES</b>					
02040300010043	FIERRO 3/8"	var	0.3550	22.30	7.92
02041200010005	CLAVOS PARA MADERA CON CABEZA DE 3"	kg	7.5000	7.25	54.38
02041200010009	CLAVOS PARA MADERA CON CABEZA DE 2" A 4"	kg	2.0000	7.25	14.50
0204180008	CALAMINA GALVANIZADA e=0.14 mm	m2	24.0000	9.60	230.40
0207030001	HORMIGON	m3	0.4800	40.00	19.20
0213010001	CEMENTO PORTLAND TIPO I (42.5 kg)	bol	3.7560	30.00	112.68
02130300010003	YESO BOLSA 25 kg	bol	4.2600	20.00	85.20
0231010001	MADERA TORNILLO	p2	250.0000	7.00	1,750.00
0231040001	ESTACAS DE MADERA	und	71.0022	4.65	330.16
02310500010007	TRIPLAY LUPUNA E= 6 mm	m2	22.5000	17.24	387.90
0240020001	PINTURA ESMALTE	gal	0.4260	60.17	25.63
02901500260004	GIGANTOGRAFIA SEGUN DISEÑO	und	1.0000	650.00	650.00
					<b>3,667.97</b>
<b>EQUIPOS</b>					
SO 0301000014	MIRAS	día	26.8690	17.36	466.00
0301000015	JALONES	día	45.1399	14.96	676.00
0301000022	ESTACION TOTAL	he	142.9431	23.48	3,356.00
0301000023	NIVEL TOPOGRAFICO	hm	217.1015	14.25	3,094.00
0301010006	HERRAMIENTAS MANUALES	%mo			183.40
03011600010005	CARGADOR SOBRE LLANTAS DE 200 - 250 HP 4.	hm	14.8251	399.70	5,926.00
03011700010007	EXCAVADORA SOBRE ORUGAS 170 - 250 HP 1	hm	10.2685	525.13	5,392.00
03011800020002	TRACTOR DE ORUGAS DE 300-330 HP	hm	128.9303	729.50	94,054.00
03012200010004	CAMION PLATAFORMA 4 x 6 300 HP 19 tn	hm	6.4486	452.00	2,914.00
0301220010	CAMION VOLQUETE 6 x 4 330HP15 M3	hm	59.0792	436.20	25,770.00
0301220011	CAMION SEMI TRAYLER 6 x4 330 HP 35 TN	hm	16.1214	420.43	6,778.00
					<b>148,609.40</b>
<b>Total</b>				<b>S/.</b>	<b>1,144,202.44</b>

**NOTA: LOS INSUMOS SON REFERENCIALES, DEBIENDO SER EL INFORME FINAL LO QUE DETERMINE LOS INSUMOS FINALES**



## C R O N O G R A M A

LIMPIEZA, DESCOLMATACIÓN Y CONFROMACION DE BORDOS CON MATERIAL PROPIO DEL CAUCE DEL RIO QUIROZ, SECTOR PIEDRA NEGRA,  
DISTRITO DE PAIMAS, PROVINCIA AYABACA, DEPARTAMENTO DE PIURA

Fecha ; 6/10/2025

ITEM	ACTIVIDAD	DIAS	UNID.	PLAZO DE EJECUCION (DÍAS)							
				MES 01				MES 2			
				I	II	III	IV	I	II	III	IV
LIMPIEZA, DESCOLMATACIÓN (L=1640.00 m)											
1.00	TRABAJOS PROVISIONALES										
1.01	CARTEL DE IDENTIFICACION DE LA ACTIVIDAD 3.60 x 4.80 m	1.00	und.	■							
1.02	CASETA DE GUARDIANIA Y/O ALMACEN	1.00	m2	■							
2.00	TRABAJOS PRELIMINARES										
2.01	MOVILIZACION Y DESMOVILIZACION DE EQUIPOS Y MAQUINARIA	1.00	vje	■						■	
2.02	RAMPAS DE ACCESO A LA ACTIVIDAD	1.00	m3	■							
2.03	TRAZO Y REPLANTEO	6.00	km	■■■■							
2.04	CONTROL TOPOGRAFICO	45.00	km	■■							